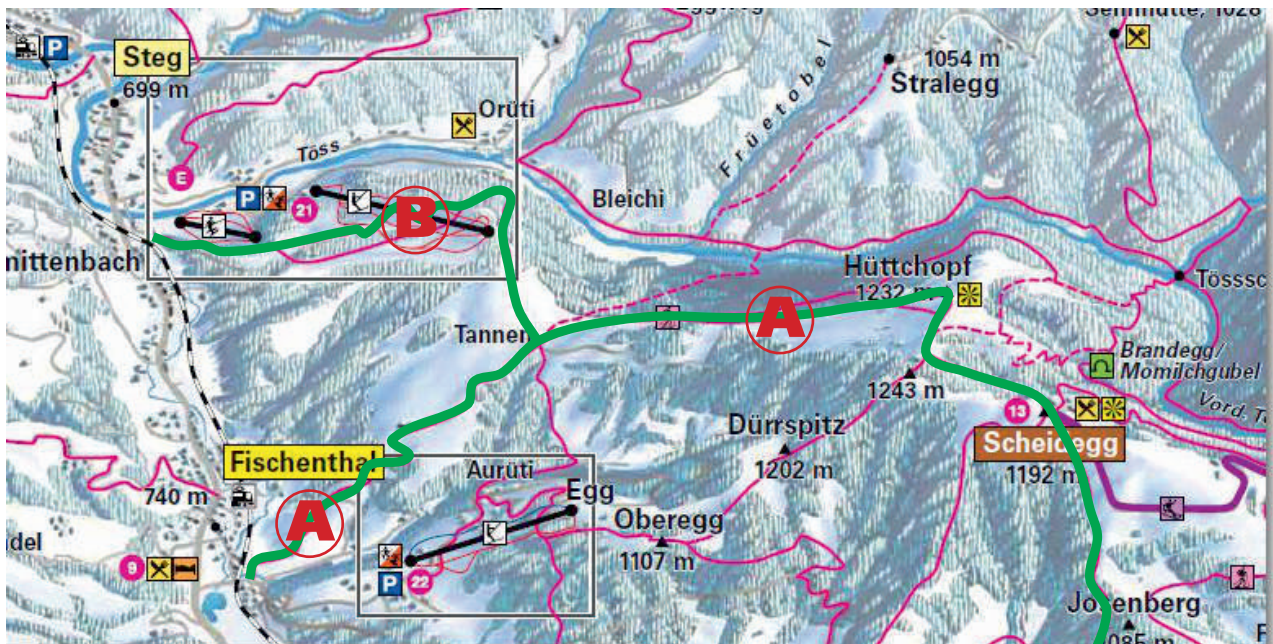
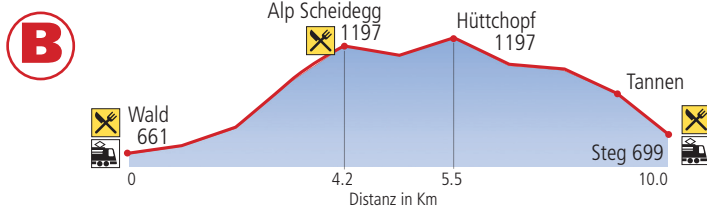
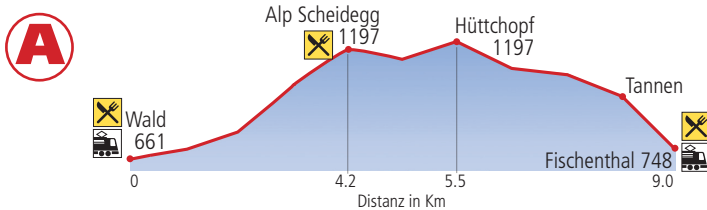


# Wald - AlpScheidegg - Hüttchopf - Tannen - Fischenthal



Ausgangspunkt: SBB Wald / ZH	Aufstieg: 622 m
Zielpunkt: SBB Fischenthal	Abstieg: 534 m
Länge: 9 km	Marschzeit: 4 - 5h
Höchster Punkt: 1232 m ü.M.	Grad: WT3



**A** Vom Bahnhof SBB via Bahnhofstrasse Richtung Ref. Kirche. Auf dem Wanderweg durch das Industrie-Areal Richtung Sagenrain-Tobel. Weiter wird der Schmitzenbach mehrmals überquert bis zur kleinen Aussenwacht von Wald «Hüebli». Aufwärts über den Josenberg bis zum Rest. Alp Scheidegg und dem Hüttchopf mit einer 360 Grad Rundschau. Von nun an geht's Bergab nach Tannen und steil hinunter nach Fischenthal zum Weiler «Fischtel». Nach einem kurzen Marsch wird das Ziel SBB Bahnhof Fischenthal erreicht.

**B** Als Variante kann in Tannen auf den etwas weiteren Weg in Richtung Steg gewechselt werden. Vorbei an vereinzelten Bauernhöfen führt der Weg über «Ober Schwendi» nach Steg zum Bahnhof SBB.